

«СОГЛАСОВАНО»

Администрацией
муниципального образования

«Инзенский район»

А.И.Макаров

« » 2021г.



«УТВЕРЖДАЮ»

Заведующая

МКДОУ д\с №8

«Солнышко» г. Инза

Т.Е.Воронина

« » 2021г.



«СОГЛАСОВАНО»

Врио Начальника ОИБДД

МО МВД России «Инзенский
район»

Д.Ю.Царьков

« » 2021г.



ПАСПОРТ

дорожной безопасности образовательного учреждения

Муниципальное казённое дошкольное образовательное

учреждение детский сад № 8 «Солнышко» г. Инза

Ульяновской области

Общие сведения

Муниципальное казённое дошкольное образовательное учреждение
детский сад № 8 «Солнышко» г. Инза Ульяновской области

Тип ОУ казённое

Юридический адрес ОУ: РФ. Ульяновская область , г. Инза, ул. Льва
Толстого, д. 13

Фактический адрес ОУ: РФ. Ульяновская область , г. Инза, ул. Льва
Толстого, д. 13

Руководители ОУ:

Директор (заведующий): Воронина Татьяна Евгеньевна 2 - 72 - 77

(фамилия, имя, отчество)

(телефон)

Заместитель директора
по учебной работе

_____ (фамилия, имя, отчество)

_____ (телефон)

Заместитель директора
по воспитательной работе

_____ (фамилия, имя, отчество)

_____ (телефон)

Ответственные работники
муниципального органа
образования

_____ (должность)

2 - 25 - 73

_____ (фамилия, имя, отчество)

_____ (телефон)

Ответственные от
Госавтоинспекции

_____ (должность)

_____ (фамилия, имя, отчество)

2 - 64 - 41

_____ (телефон)

Ответственные работники
за мероприятия по профилактике
детского травматизма

зам.зав по УВР

Д.А. Ашуватова

_____ (должность)

_____ (фамилия, имя, отчество)

2 - 72 - 77

_____ (телефон)

Руководитель или ответственный
работник дорожно-эксплуатационной
организации, осуществляющей

Руководитель или ответственный

работник дорожно-эксплуатационной
организации, осуществляющей
содержание ТСОДД*

_____ (фамилия, имя, отчество)

_____ (телефон)

Количество учащихся 75

Наличие уголка по БДД в группах, _____
(если имеется, указать место расположения)

Наличие класса по БДД нет _____
(если имеется, указать место расположения)

Наличие автогородка (площадки) по БДД территория МКДОУ _____

Наличие автобуса в ОУ нет _____
(при наличии автобуса)

Владелец автобуса _____
(ОУ, муниципальное образование и др.)

Время занятий в ОУ: 9.00 -11.00

Телефоны оперативных служб:

02; 2-40-02

Содержание

I. План-схемы ОУ.

- 1) район расположения ОУ, пути движения транспортных средств и детей (учеников, обучающихся);
- 2) организация дорожного движения в непосредственной близости от образовательного учреждения с размещением соответствующих технических средств, маршруты движения детей и расположение парковочных мест;
- 3) маршруты движения организованных групп детей от ОУ на игровую площадку;
- 4) пути движения транспортных средств к местам разгрузки/погрузки и рекомендуемых безопасных путей передвижения детей по территории образовательного учреждения.

II. Информация об обеспечении безопасности перевозок детей специальным транспортным средством (автобусом).


Не имеется

III. Приложения:




І. План-схемы ОУ.

План-схема района расположения ОУ, пути движения транспортных средств и детей (воспитанников)

Образец схемы.



Обозначения:

-  - Дорога
-  - Жилые строения
-  - Детский сад

 - Направление движения

 Пешеходный переход

Рекомендации к составлению план-схемы района расположения ОУ

1. Район расположения образовательного учреждения определяется группой жилых домов, зданий и улично-дорожной сетью с учетом остановок общественного транспорта (выходов из станций метро), центром которого является непосредственно образовательное учреждение;

2. Территория, указанная в схеме, включает в себя:

- образовательное учреждение;
- стадион вне территории ОУ, на котором могут проводиться занятия по физической культуре (*при наличии*);
- парк, в котором преподавателями проводятся занятия на открытом воздухе (*при наличии*);
- спортивно-оздоровительный комплекс (*при наличии*);
- жилые дома, в которых проживает большая часть детей (учеников) данного образовательного учреждения;

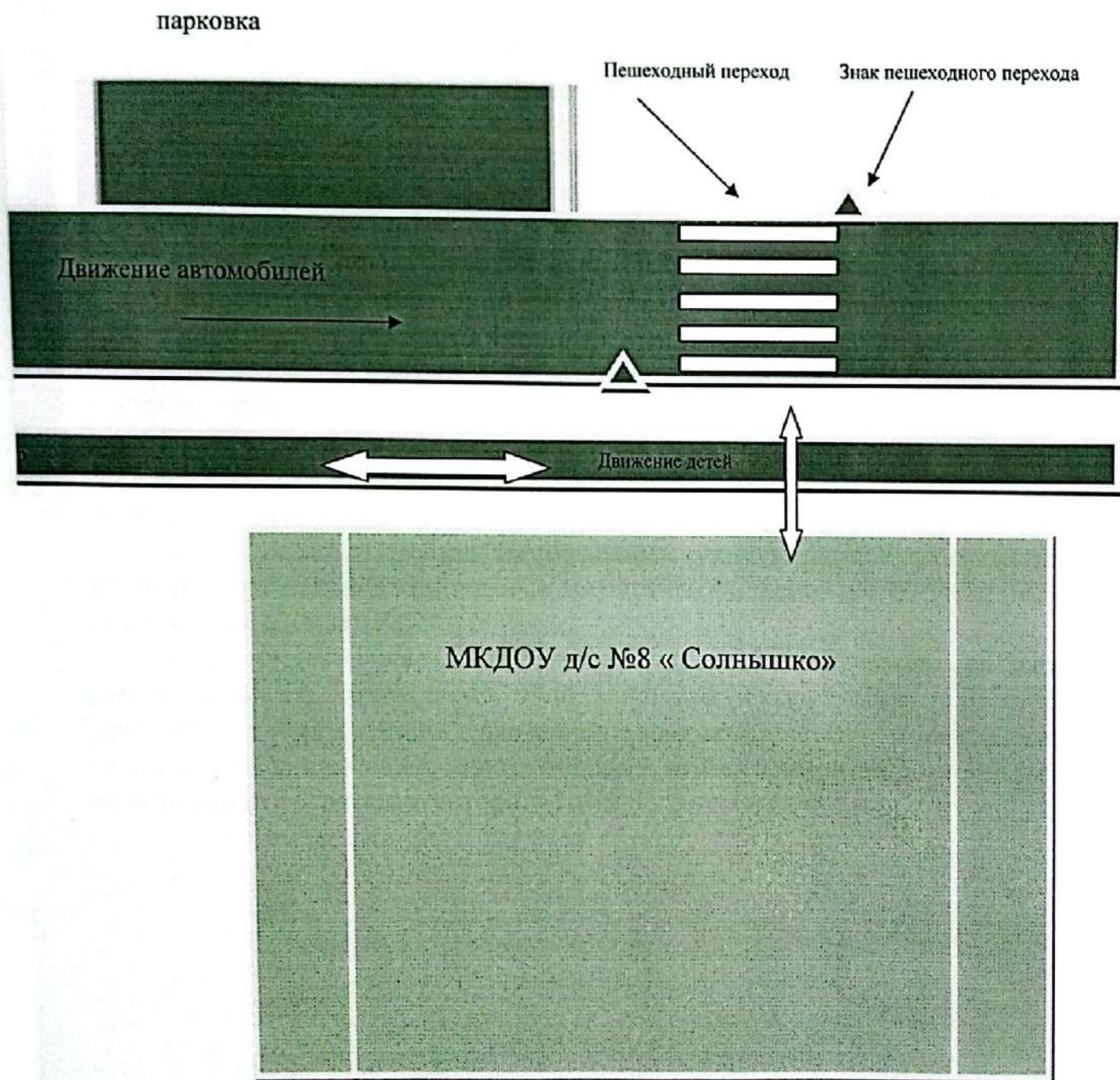
3. На схеме обозначено:

- расположение жилых домов, зданий и сооружений;
- сеть автомобильных дорог;
- пути движения транспортных средств;
- пути движения детей (учеников) в/из образовательного учреждения;
- уличные (наземные – регулируемые / нерегулируемые) и внеуличные (надземные и подземные) пешеходные переходы;
- названия улиц и нумерация домов.

Схема необходима для общего представления о районе расположения ОУ. Для изучения безопасности движения детей на схеме обозначены наиболее частые пути движения учеников от дома (от отдаленных остановок маршрутных транспортных средств) к ОУ и обратно.

При исследовании маршрутов движения детей необходимо уделить особое внимание опасным зонам, где часто дети (ученики, обучающиеся) пересекают проезжую часть не по пешеходному переходу.

Схема организации дорожного движения в непосредственной близости от образовательного учреждения с размещением соответствующих технических средств, маршруты движения детей и расположение парковочных мест



Рекомендации к составлению схемы организации дорожного движения в непосредственной близости от образовательного учреждения

1. Схема организации дорожного движения ограничена автомобильными дорогами, находящимися в непосредственной близости от образовательного учреждения;

2. На схеме обозначено:

- здание ОУ с указанием территории, принадлежащей непосредственно ОУ (при наличии указать ограждение территории);

- автомобильные дороги и тротуары;

- уличные (наземные – регулируемые / нерегулируемые) и внеуличные (надземные и подземные) пешеходные переходы на подходах к ОУ;

- дислокация существующих дорожных знаков и дорожной разметки;

- другие технические средства организации дорожного движения;

- направление движения транспортных средств по проезжей части;

- направление безопасного маршрута движения детей (учеников, обучающихся);

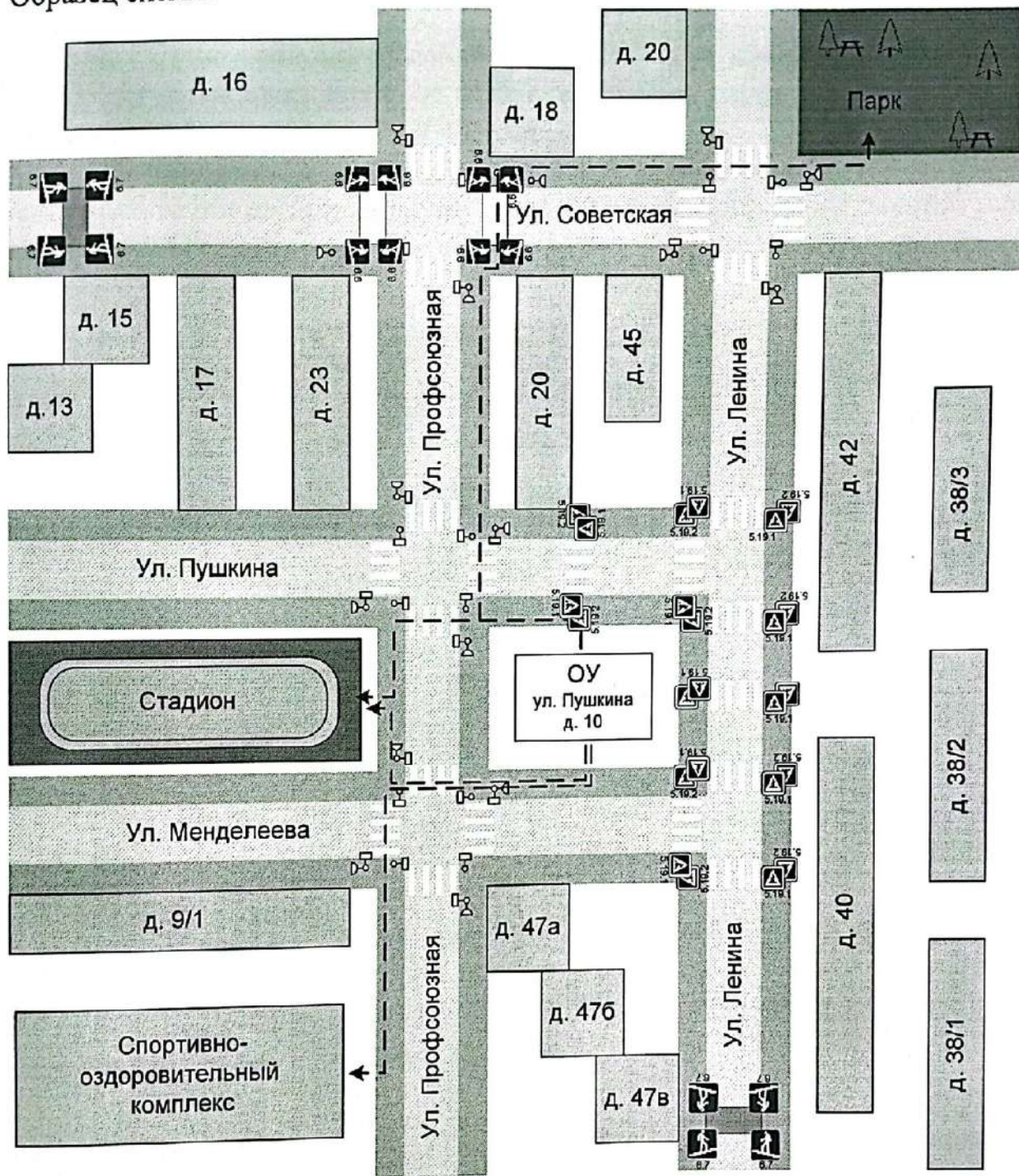
3. На схеме указано расположение остановок маршрутных транспортных средств и безопасные маршруты движения детей (учеников) от остановочного пункта к ОУ и обратно;







4. При наличии стоянки (парковочных мест) около ОУ, указывается место расположение и безопасные маршруты движения детей (учеников) от парковочных мест к ОУ и обратно.

К схеме (в случае необходимости) должен быть приложен план мероприятий по приведению существующей организации дорожного движения к организации движения, соответствующей нормативным техническим документам, действующим в области дорожного движения, по окончании реализации которого готовится новая схема.

Маршруты движения организованных групп детей от ОУ к стадиону, парку или к спортивно-оздоровительному комплексу

Образец схемы.



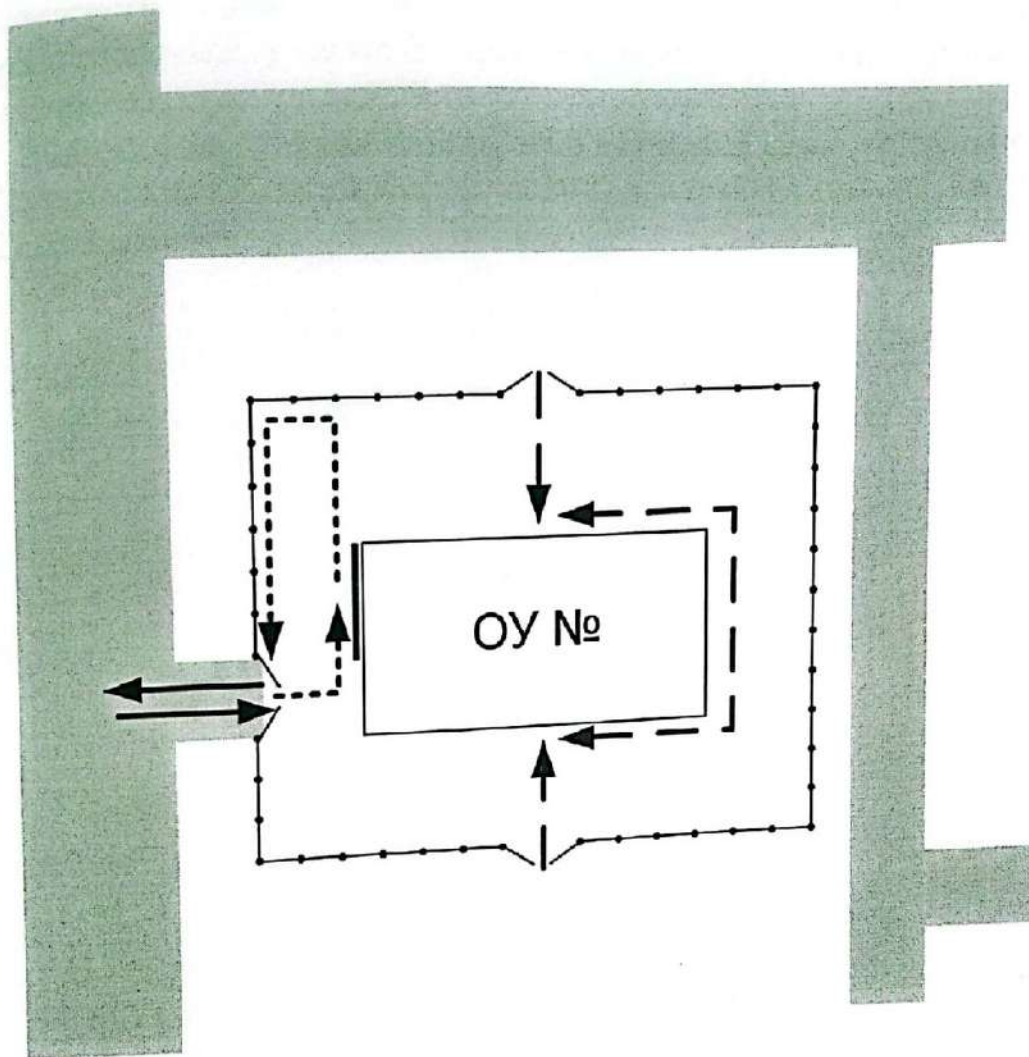
-  - жилая застройка
-  - проезжая часть
-  - тротуар
-  - подземный пешеходный переход
-  - надземный пешеходный переход
-  - направление безопасного движения группы детей к стадиону, парку или в спортивно-оздоровительный комплекс





Рекомендации к составлению схемы маршрутов движения организованных групп детей от ОУ к стадиону, парку или к спортивно-оздоровительному комплексу

На схеме района расположения ОУ указываются безопасные маршруты движения детей от ОУ к стадиону, парку или спортивно-оздоровительному комплексу и обратно.

Данные схемы должны использоваться преподавательским составом при организации движения групп детей к местам проведения занятий вне территории ОУ.

Пути движения транспортных средств к местам разгрузки/погрузки и рекомендуемые пути передвижения детей по территории образовательного учреждения



-  - въезд/выезд грузовых транспортных средств
-  - движение грузовых транспортных средств по территории образовательного учреждения
-  - движение детей и подростков на территории образовательного учреждения
-  - место разгрузки/погрузки

Рекомендации к составлению схемы пути движения транспортных средств к местам разгрузки/погрузки

На схеме указывается примерная траектория движения транспортного средства на территории ОУ, в том числе место погрузки/разгрузки, а также безопасный маршрут движения детей во время погрузочно-разгрузочных работ.

В целях обеспечения безопасного движения детей по территории ОУ необходимо исключить пересечение пути движения детей и пути движения транспортных средств.

Приказ

«О возложении
ответственности»

от 03.02.2021.

№ 29-О

Приказываю:

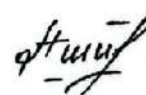
1. Возложить на заместителя заведующего по УВР ответственность за БДД.
2. Приказ вступает в силу со дня его подписания.
3. Контроль за исполнением приказа оставляю за собой.

Заведующий:



Т.Е. Воронина.

С приказом ознакомлен(а):



Д.А. Ашуватова.








Маршрут движения на игровую

площадку Д/Комбината по

улице Парковая.





Д/с №
„Солнышко“



ул. Парковая

ул. Л. Толстого

м. „Ават“

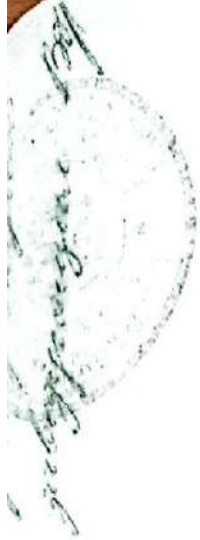


БАНЯ

дет. площадка

м/у
Любави

МАРШРУТ ДВИЖЕНИЯ В ЦРБ.



ул. Менделеева.

ЦРБ

14

ул. Кирова.

13/12

15

Дачи.

ул. Ломоносова.

40

41

9

11

Д/с 18
„Солнышко“

ул. Л. Толстого.

Поч-та. Сбер-банк.

8

10

м. Аэропорт